

5

# UNTERWEGS IN FRANKFURT



## Orientierung in der Stadt

Schaut euch das Foto an: So würde ein Vogel im Flug auf Frankfurt schauen. In diesem Luftbild kannst du wichtige Gebäude, den Main, einige Brücken und sogar Schiffe und Bäume erkennen.

### 5a Aufgabe

→ Verbinde die in den Kästen genannten Gebäude mit den richtigen Markierungen im Bild.

Messturm

Eiserner Steg

Paulskirche

Hauptbahnhof

Römer

Dom

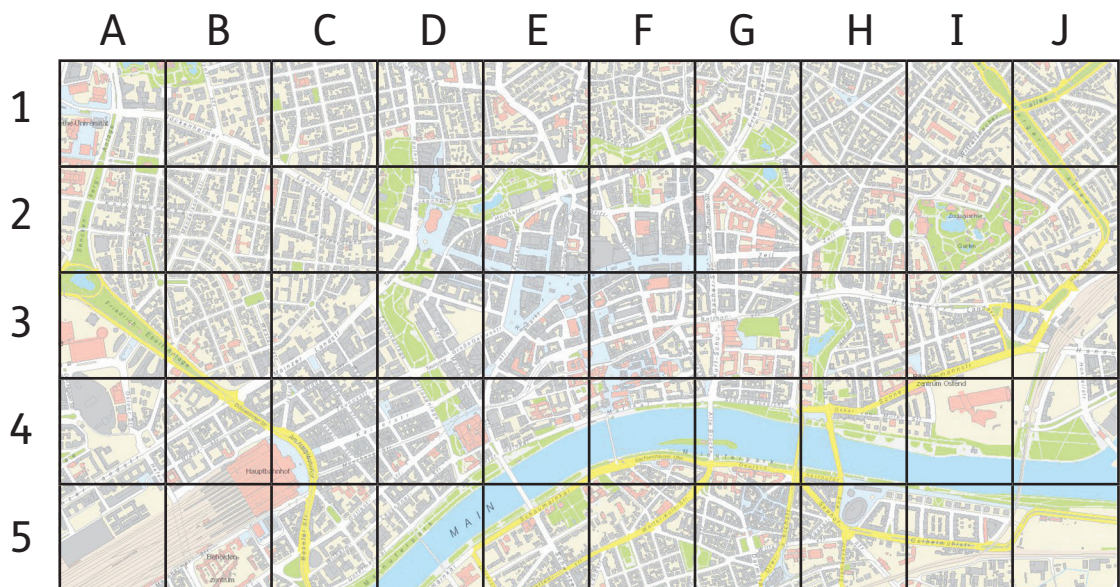


## 2 Unterwegs in Frankfurt

Dieses Foto von Frankfurt ist ein Satellitenbild.  
Es wurde aus dem Weltraum aufgenommen.




Vom Foto zum Plan



Aus dem Satellitenbild wird ein Stadtplan erstellt. Über die Fläche wird ein Gitternetz gelegt. Dadurch entstehen Planquadrate. Sie werden durch einen Buchstaben und eine Zahl benannt. So kannst du bestimmte Orte leicht finden. Auf der Karte oben liegt die Hauptwache zum Beispiel im Quadrat E3.

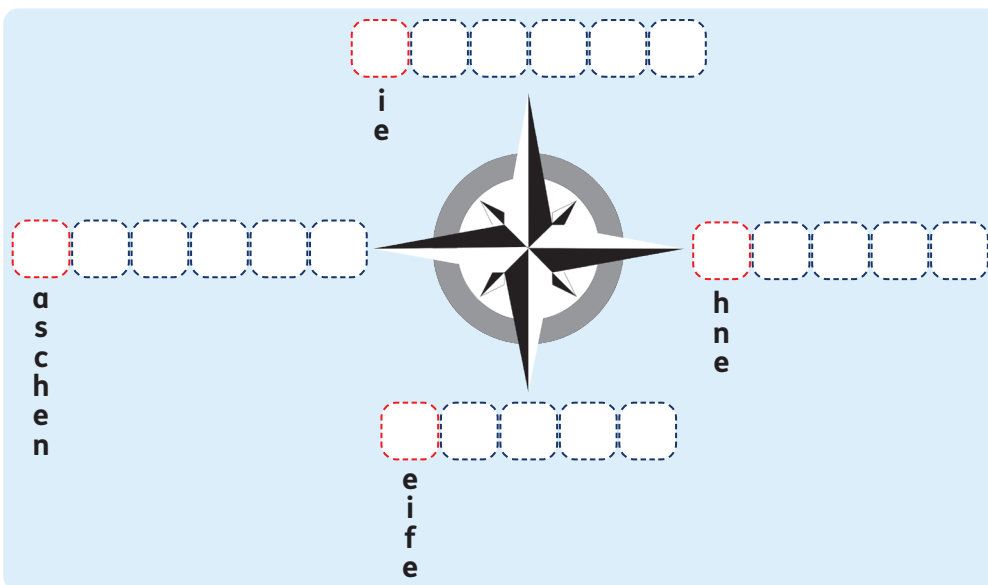
## 5b Aufgaben

- Suche folgende Orte auf dem Plan.  
Gib an, in welchem Planquadrat sie liegen.

<p>Eiserner Steg</p>  <p>Planquadrat Buchstabe / Zahl</p> <p>_____</p>	<p>Hauptbahnhof</p>  <p>Planquadrat Buchstabe / Zahl</p> <p>_____</p>	<p>Zoo</p>  <p>Planquadrat Buchstabe / Zahl</p> <p>_____</p>	<p>Römer</p>  <p>Planquadrat Buchstabe / Zahl</p> <p>_____</p>
---	--	--	---

## Die Himmelsrichtungen

Auf jedem Plan findest du eine Windrose. Sie zeigt dir die vier Himmelsrichtungen Norden, Süden, Westen und Osten an.



Tippe im Uhrzeigersinn rundum nacheinander auf die vier langen Pfeile der Windrose. Fang damit oben an und sprich dabei diesen Satz:

**Nie ohne Seife waschen**

Die Anfangsbuchstaben verraten dir die richtige Himmelsrichtung.



- Schreibe die Himmelsrichtungen in die Kästchen an die vier langen Pfeile der Windrose.
- In welche Richtung musst du gehen, wenn du vom Hauptbahnhof zum Zoo laufen möchtest? Schaue dafür oben auf dem Plan nach.

\_\_\_\_\_

## Frankfurt - ein Verkehrsknotenpunkt in Deutschland und in Europa



Auf der Karte könnt ihr gut erkennen, dass Frankfurt mittig in Deutschland liegt. Die zentrale Lage und die guten Verbindungen in andere deutsche und europäische Städte machen Frankfurt zu einem Verkehrszentrum. Auch der Frankfurter Flughafen trägt dazu bei. Er ist der viertgrößte Flughafen in Europa. 2019 sind über 70 Millionen Fluggäste in Frankfurt gestartet oder gelandet. Auch viele Waren aus der ganzen Welt kommen täglich am Flughafen an und werden von hier mit LKW weiter transportiert. Das sorgt natürlich für jede Menge Verkehr auf den Straßen.

Frankfurt ist bei weitem nicht so groß wie Hamburg oder Berlin. Trotzdem lebten 2019 über 750 000 Menschen in der Stadt. Außerdem fahren viele Leute jeden Tag zur Arbeit nach Frankfurt und abends zurück in ihren Wohnort im Umland. So wird Frankfurt tagsüber zu einer Millionenstadt. Leider nutzen sehr viele Menschen für ihre täglichen Wege das Auto. Frankfurt ist ein großer Verkehrsknotenpunkt mit breiten Autobahnen und gut ausgebauten Schnellstraßen. Diese sollen die Autos schnell in und durch die Stadt bringen.



Auf dieser Karte siehst du das Frankfurter Kreuz. Hier treffen zwei stark befahrene Autobahnen und eine Schnellstraße aufeinander. Jeden Tag fahren mehr als 350 000 Autos und LKW über das Gewirr von Straßen, Auf- und Abfahrten.

Trotz der vielen Schnellstraßen und Autobahnen kommt es morgens und abends regelmäßig zu langen Staus. Oft stauen sich die Fahrzeuge auch in der Stadt, denn hier sind die Straßen enger, und es können nicht so viele Autos nebeneinander fahren. Die Folge sind verstopfte Straßen. Außerdem nehmen die geparkten Autos viel Platz weg.

### 5c Aufgabe

→ Schau dir das Foto von den vollgeparkten Straßenrändern an. Was könnte hier gefährlich sein?



Stau im Berufsverkehr

### 5d Aufgaben

→ Geht mit mindestens 10 Kindern auf euren Schulhof. Nehmt ein Maßband und ein Stück Kreide mit. Zeichnet mit der Kreide ein Viereck mit 2,50 Metern Breite und 5 Metern Länge auf den Boden. So groß ist der Platz, den ein mittelgroßes Auto einnimmt. Überlegt gemeinsam:

Wie viele Fahrräder könnten anstatt eines Autos auf dieser Fläche parken? Vielleicht könnt ihr ein Fahrrad hineinstellen, damit ihr es euch besser vorstellen könnt.


Wie könnte die Fläche genutzt werden, wenn sie nicht für ein Auto gebraucht wird? Vielleicht habt ihr ein paar schöne Ideen. Überlegt gemeinsam.



vollgeparkte Straßenränder

**5e** Aufgabe im Klassenraum

→ Zeichne ein Bild von deiner Idee in den Kasten:  
Wofür könnte die freie Fläche genutzt werden?



Autos nehmen nicht nur viel Platz weg. Sie stoßen auch Abgase aus, die die Luft verschmutzen. Darunter ist auch klimaschädliches CO<sub>2</sub>. Außerdem verursachen die Fahrzeuge viel Lärm.

Für Menschen, die mit dem Rad oder zu Fuß unterwegs sind, ist oft nicht genug Platz zum sicheren Radfahren und Laufen.

Viel besser wäre es, wenn mehr Menschen öffentliche Verkehrsmittel benutzen würden. Dazu gehören S-Bahnen, U-Bahnen, Straßenbahnen, auch Tram genannt, sowie Busse. Frankfurt hat ein gut ausgebautes Netz öffentlicher Verkehrsmittel, die dich kreuz und quer durch die Stadt bringen. Mehr dazu findest du im Abschnitt „Unterwegs mit dem ÖPNV“. Aber auch Menschen, die von weit her nach Frankfurt fahren, müssen dafür nicht das Auto benutzen. Sie können bequem mit der Bahn anreisen.

## Mit der Bahn nach Frankfurt - nächster Halt: Frankfurt Hauptbahnhof

Wer mit dem Zug nach Frankfurt reist, kommt in der Regel am Frankfurter Hauptbahnhof an.



Frankfurter Hauptbahnhof  
von vorne



Ansicht von oben

Der Frankfurter Hauptbahnhof wurde 1888 gebaut. Damals hieß er noch Centralbahnhof Frankfurt. Im Zweiten Weltkrieg wurde er stark beschädigt und musste danach wiederaufgebaut werden. Der Bahnhof ist als Kopfbahnhof gebaut. Das bedeutet, dass die Gleise in der Bahnhofshalle enden. Daher fahren die Züge nicht durch den Bahnhof hindurch, sondern verlassen ihn nach dem Halt in umgekehrter Fahrtrichtung. Der Bahnhof hat 25 Bahnsteige. Wegen seiner zentralen Lage und guten Verbindungen in andere Städte ist der Frankfurter Hauptbahnhof ein wichtiger Knotenpunkt für den Reiseverkehr in Deutschland und in Europa.

Unter der Bahnhofshalle liegt der Tiefbahnhof mit den S-Bahngleisen und dem U-Bahnhof. Die Reisenden, die mit dem Zug in Frankfurt ankommen, können von hier schnell und bequem weiter zu vielen Orten in der Stadt gelangen.

### Schon gewusst?

Kohlenstoffdioxid, abgekürzt CO<sub>2</sub>, ist ein Treibhausgas. Wenn du mehr über seine Rolle im Klimawandel wissen willst, dann schau dir dieses Video an: [www.umwelt-lernen-frankfurt.de/mov/Treibhauseffekt.mp4](http://www.umwelt-lernen-frankfurt.de/mov/Treibhauseffekt.mp4)



## Unterwegs mit dem ÖPNV

**ÖPNV**  
bedeutet  
Öffentlicher  
Personen-  
Nah-Verkehr.



Auf der nächsten Seite siehst du den kompletten Liniennetzplan von Frankfurt. Darauf sind alle S-Bahnen, U-Bahnen, Straßenbahnen und Busverbindungen eingezeichnet.

Auf den ersten Blick sieht der Plan wie ein großes Durcheinander aus. Wenn du genauer hinschaust, erkennst du, dass es mehrere große Knotenpunkte gibt. Das sind Orte, an denen viele Linien aufeinandertreffen und das Umsteigen ermöglichen. Neben dem Hauptbahnhof gehören die Stationen Hauptwache, Konstablerwache, Westbahnhof und Südbahnhof zu den wichtigen Knotenpunkten im Liniennetz.

### 5f Aufgaben

→ Suche diese Knotenpunkte auf dem Liniennetzplan und kreise sie ein.

Hauptbahnhof

Westbahnhof

Hauptwache

Südbahnhof

Konstablerwache

→ Schauge im Liniennetzplan nach: Wie kommst du von...

... der Hauptwache zum Palmengarten

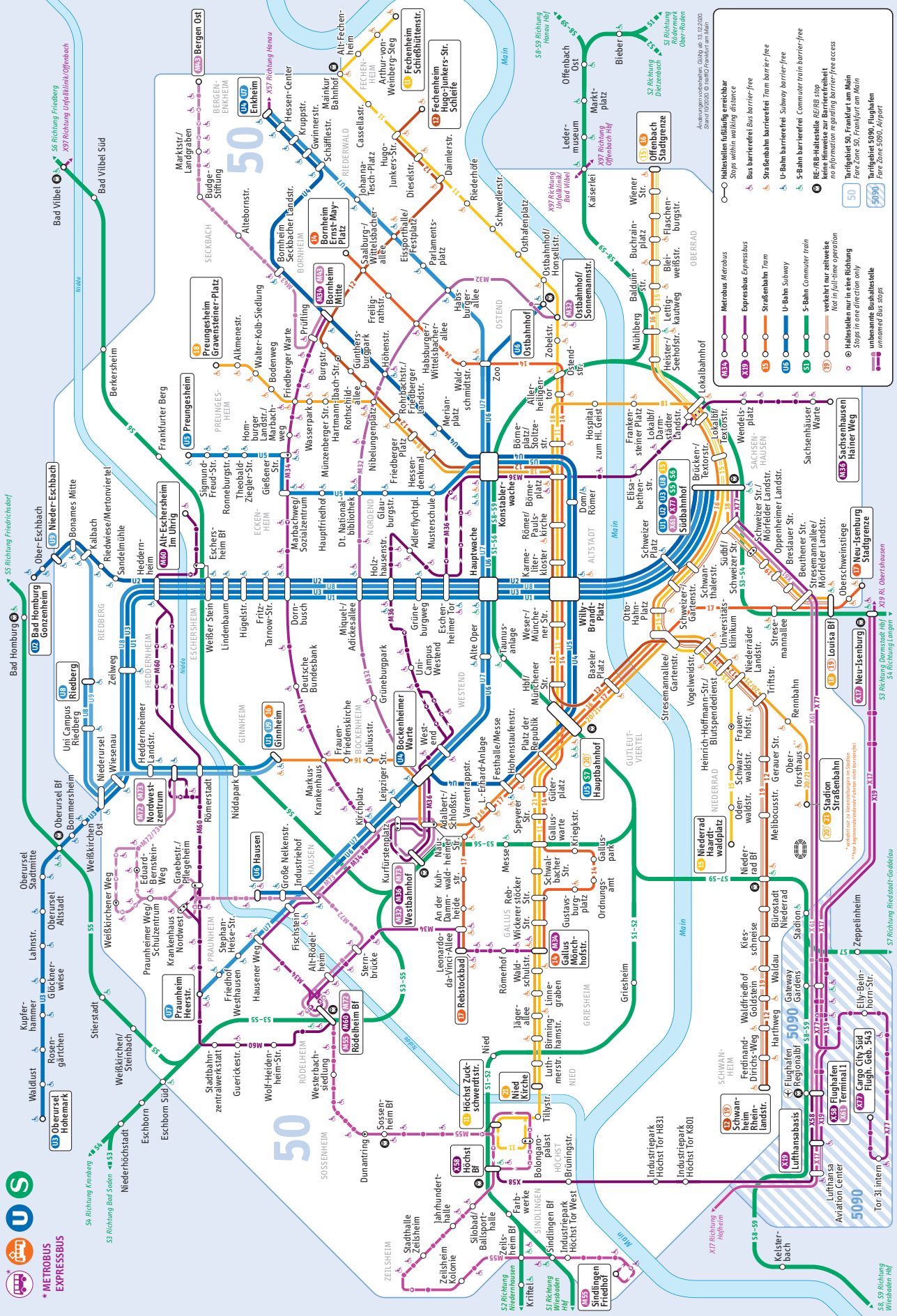
... dir zu Hause an das Stadion?

... eurer Schule zum Wasserpark?



Transit Map Frankfurt am Main

Liniennetz Frankfurt am Main



**Haltestellen fahrplänzlich erreichbar**  
Stops within walking distance

- 433** Metrobus
- X19** Expressbus
- 19** Straßenbahn Tram
- U9** U-Bahn Subway
- S1** S-Bahn Commuter train
- 19** Haltestellen nur teilweise nutzbar (partial operation)
- 50** Haltestellen nur in eine Richtung (one-way only)
- 5090** unbeneunte Bushaltestelle (unnamed bus stops)

**Haltestellen fahrplänzlich erreichbar**  
Stops within walking distance

- 15** Haltestellen fahrplänzlich erreichbar (Stops within walking distance)
- 19** Bus barrier-free (Bus barrier-free)
- 19** Straßenbahn barrier-free (Streetcar barrier-free)
- U9** U-Bahn barrier-free (Subway barrier-free)
- S1** S-Bahn barrier-free (Commuter train barrier-free)
- RE/RE-Halte** RE/RE stop (No information regarding barrier-free access)
- 50** Haltestellen nur in eine Richtung (one-way only)
- 5090** unbeneunte Bushaltestelle (unnamed bus stops)

**Haltestellen fahrplänzlich erreichbar**  
Stops within walking distance

- 15** Haltestellen fahrplänzlich erreichbar (Stops within walking distance)
- 19** Bus barrier-free (Bus barrier-free)
- 19** Straßenbahn barrier-free (Streetcar barrier-free)
- U9** U-Bahn barrier-free (Subway barrier-free)
- S1** S-Bahn barrier-free (Commuter train barrier-free)
- RE/RE-Halte** RE/RE stop (No information regarding barrier-free access)
- 50** Haltestellen nur in eine Richtung (one-way only)
- 5090** unbeneunte Bushaltestelle (unnamed bus stops)

© 2023 S-Bahn Frankfurt am Main

## Tarife und Tickets

An fast allen Haltestellen findest du Fahrkartenautomaten, an denen du ein Ticket für die Fahrt mit dem ÖPNV ziehen kannst. Im Bus kannst du dein Ticket auch vorne beim Einsteigen kaufen. Wenn du mehrere Fahrten an einem Tag unternimmst, ist ein Tagesticket praktisch. Das gibt es auch als Gruppenticket für bis zu fünf Personen.

Vielleicht kennst du auch schon das Hessenticket für Schülerinnen und Schüler. Für 365 Euro kannst du damit ein Jahr lang in ganz Hessen und in einigen angrenzenden Gebieten Bus und Bahn fahren.

Kennst du die „Verkehrinsel“ an der Hauptwache? In der Mobilitätszentrale direkt neben der Katharinenkirche gibt es nicht nur alle Fahrkarten, sondern auch Beratung, Karten, Pläne, Ausflugstipps und vieles mehr.



## Mit dem Fahrrad unterwegs

### 5g Aufgaben

- Fährst du in Frankfurt schon alleine Fahrrad?  
Wenn ja, für welche Strecken benutzt du das Rad?



- Welche Strecken fährst du mit dem Rad in Begleitung von Erwachsenen?

- Tauscht euch in der Klasse über eure Antworten aus.



### Eine Radtour, die ist lustig...

Vielleicht macht ihr mal am Wochenende eine Fahrradtour mit der Familie. Von vielen Stadtteilen aus gelangt ihr mit dem Fahrrad schnell in die Natur, zum Beispiel in den Frankfurter GrünGürtel.

Der GrünGürtel hat sogar einen Radrundweg. Er ist 64 Kilometer lang und ist gut ausgeschildert. Du findest ihn als rote Linie in der GrünGürtel-Freizeitkarte eingezeichnet.



Besorge dir eine GrünGürtel-Freizeitkarte. Du erhältst sie kostenlos in der Bürgerberatung in der Neuen Altstadt oder in der „Verkehrinsel“ an der Hauptwache.





## Radstreifen und Radwegenetz

Frankfurt hat in den letzten Jahren viele neue Radwege gebaut. Außerdem wurden rote Radstreifen auf der Straße eingerichtet, damit das Radfahren in der Stadt sicherer wird.

An vielen Stellen in der Stadt findest du Radwegweiser. Die weißen Schilder mit grüner Schrift weisen dir Radrouten in andere Frankfurter Stadtteile oder in Orte rund um Frankfurt. Sie geben auch die Entfernung zu deinem Ziel an. Wenn du einer Radroute folgst, zeigen dir Schilder mit einem Fahrrad und einem Pfeil darauf an, ob du geradeaus fahren oder abbiegen musst. Das komplette Radnetz mit allen Wegen kannst du hier finden:

**[https://www.stvv.frankfurt.de/parlisobj/B\\_108\\_2014\\_AN1.pdf](https://www.stvv.frankfurt.de/parlisobj/B_108_2014_AN1.pdf)**



## Das Radfahrportal der Stadt Frankfurt

Auf der Seite des Radfahrbüros findest du viele nützliche Informationen rund ums Fahrradfahren in Frankfurt. Auf verschiedenen Karten kannst du zum Beispiel nach neuen Radwegen und nach Reparaturstationen in der Stadt suchen. An die Meldeplattform des Radportals kannst du dich wenden, wenn dir Mängel an den Radwegen in Frankfurt auffallen. Das können zum Beispiel verwirrende Schilder sein, zu hohe Kanten am Bordstein oder fehlende Markierungen. Das Radfahrbüro leitet eure Meldungen an die Stadt weiter, damit sie so schnell wie möglich beseitigt werden können.

**Hier der Link zur Seite: <https://www.radfahren-ffm.de>**

### 5h Aufgaben

- Schau dir die Seite „Radfahrende Kinder“ des Radfahrportals an: <https://www.radfahren-ffm.de/521-0-Rad-fahrende-Kinder.html>  
Lies dir den Abschnitt **Radweg? Gehweg? Straße?** genau durch.

Bis zu welchem Alter darfst du auf dem Gehweg fahren?

Welche Regel gilt für Erwachsene, die dich begleiten?

Ab wieviel Jahren darfst du auf dem Radweg oder der Straße fahren?

In welchem Alter darfst du wählen, ob du den Gehweg oder den Radweg benutzt?

## Mit dem Rad zur neuen Schule

Wahrscheinlich fahrt ihr noch nicht mit dem Fahrrad zur Schule. Aber das ändert sich vielleicht, wenn ihr an eurer neuen Schule in die fünfte Klasse kommt. Um euch jetzt schon auf den neuen Schulweg vorzubereiten, kann eure Klasse am Projekt **„Mit dem Rad zur neuen Schule“** teilnehmen. Zunächst sucht ihr auf Karten euren neuen Schulweg. Dabei vergleicht ihr die Wege mit dem Rad und dem öffentlichen Nahverkehr.

Am Nachmittag geht es dann nach draußen: Bei Erkundungsfahrten zur neuen Schule probiert ihr die verschiedenen Möglichkeiten aus. So könnt ihr den besten Weg herausfinden und lernt mögliche Gefahrenstellen kennen. Eure Eltern sind dabei und lernen euren neuen Schulweg kennen.

Mehr Infos unter: [www.umweltlernen-frankfurt.de/BIT/neue\\_schule.htm](http://www.umweltlernen-frankfurt.de/BIT/neue_schule.htm)



## Zu Fuß in Frankfurt unterwegs

### Zu Fuß zur Schule

Es hat viele Vorteile, den Schulweg zu Fuß zu gehen. Aber vielleicht gibt es auch Argumente dagegen?



#### 5i Aufgaben

→ Welche Vorteile hat es, zu Fuß zur Schule zu gehen?



→ Gibt es auch Nachteile? Wenn ja, welche?

→ Besprecht eure Antworten gemeinsam in der Klasse. Vielleicht könnt ihr an der Tafel eine Liste mit allen Vor- und Nachteilen erstellen. Überlegt, welche davon euch wichtig sind.

Die Stadt Frankfurt hat zu den Elterntaxis einen kurzen, lustigen Film gedreht, den du dir auf dieser Seite anschauen kannst: <https://schulweg-safari.de/material>  
Der Film ist Teil der Aktion „Schulwegsafari“ der Stadt Frankfurt. Diese setzt sich dafür ein, den Schulweg nicht mit dem Auto zurückzulegen, sondern lieber zu Fuß zu gehen. Die Aktion bietet verschiedene Materialien und Tipps für Kinder und Eltern.



### Elterntaxi zur Schule

Vielleicht gibt es auch vor eurer Schule ein Problem mit Autos, die morgens Kinder zur Schule bringen. Oft gibt es für diese Autos, genannt Elterntaxis, nicht genug Parkplätze. Deshalb halten Erwachsene manchmal einfach am Straßenrand oder parken kurz auf dem Gehweg, um ihre Kinder aussteigen zu lassen. Wenn es dann noch schnell gehen soll, kann das richtig gefährlich werden!

**5j Aufgabe**

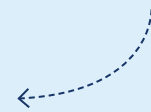
Bist du viel zu Fuß unterwegs? Läufst du allein, zusammen mit anderen Kindern oder in Begleitung von Erwachsenen?

→ Führt mit dem zu-Fuß-Bingo eine Umfrage in eurer Klasse durch.

**Zu-Fuß-Bingo Finde ein Kind, das...**

allein zur Schule läuft -----	in Begleitung von Erwachsenen zur Schule läuft -----	gerne spazieren geht -----
schon einmal mit der Familie zum Wandern im Urlaub war -----	weiß, warum Laufen gut für unser Klima ist -----	Spaziergehen total langweilig findet -----
mit dem Freund oder der Freundin zur Schule läuft -----	eine Gefahrenstelle auf dem Schulweg kennt -----	gerne zur Schule läuft -----

Bingo-Fragebogen zum Ausschneiden



Schneide den Bingo-Zettel ab und lege ihn auf eine Pappe oder ein Klemmbrett.

Nimm einen Bleistift.

Wenn alle Kinder Zettel und Stift bereit haben, kann es losgehen.

Spielanleitung

**So spielst du das Fußweg-Bingo mit deiner Klasse:**

Eure Lehrerin oder euer Lehrer gibt das Startzeichen.  
 Danach läufst du durch die Klasse und befragst andere Kinder. Versuche Kinder zu finden, die das tun oder wissen, was in den kleinen Kästchen auf dem Zettel steht.  
 Wenn du ein Kind gefunden hast, darfst du den Namen des Kindes in die Linie unter den Satz in dem betreffenden Kästchen schreiben. Du musst für jedes Kästchen ein anderes Kind finden. Du darfst dich nicht selbst auf deinem eigenen Zettel eintragen.  
 Wenn du in alle Kästchen einer Reihe (waagrecht, senkrecht oder diagonal) einen Namen eingetragen hast, rufst du laut „Bingo“.  
 Danach darfst du aber noch weiterspielen.  
 Eure Lehrerin oder euer Lehrer gibt ein Zeichen, wenn das Spiel vorbei ist.  
 Besprecht danach in der Klasse, was ihr voneinander erfahren habt.  
 Folgende Fragen können dabei helfen:  
 Bei welchem Kästchen war es ganz einfach, jemanden zu finden? Wo war es schwierig?  
 Hast du etwas von einem anderen Kind erfahren, das du vorher nicht wusstest?  
 Wer kann beantworten, warum Laufen gut für das Klima ist?  
 Hat jemand eine Gefahrenstelle auf dem Schulweg? Was könnt ihr dort tun?





## Zu Fuß in der Freizeit

Vielleicht gehst du manchmal mit deiner Familie spazieren. Das muss gar nicht langweilig sein. Es gibt in Frankfurt viel zu entdecken, zum Beispiel im GrünGürtel. Viele Wander- und Spazierwege führen hinein ins Grüne in und um die Stadt. Es gibt sogar einen Rundwanderweg von 68 Kilometern Länge. Mehr darüber findest du im Kapitel „GrünGürtel“.

### Unser Tipp: Der KinderWanderWeg am Riedberg

Der KinderWanderWeg im Stadtteil Riedberg ist etwas ganz Besonderes: Er wurde nämlich von Kindern einer vierten Klasse der Grundschule Riedberg selbst geplant. Die Kinder hatten gemeinsam mit ihrer Lehrerin die Umgebung erkundet und Gefahrenstellen im Straßenverkehr untersucht. In einem Plan haben sie interessante und wissenswerte Dinge aus dem Stadtteil eingetragen und so den Wanderweg mit 15 Stationen geplant.

Die Planung wurde umgesetzt, und der Weg konnte 2012 feierlich eröffnet werden. Mehr darüber findest du im Kapitel 11 „Wer regiert die Stadt?“

Der KinderWanderWeg startet oberhalb des Bonifatiusbrunnens und ist knapp vier Kilometer lang. An den Stationen des Rundwegs stehen bunte Holzstelen mit verschiedenen Rätseln und Aufgaben: Die Lösungen gibt es, ähnlich wie bei einer Schnitzeljagd, jeweils an der nächsten Station.



Alle Rechte vorbehalten

© 2022 Umweltlernen in Frankfurt / Stadt Frankfurt am Main

#### Bildquellennachweise:

Seite 1: Illustration © Teresa Habild  
 Seite 1: Schrägluftbild Frankfurt © Umweltlernen in Frankfurt  
 Seite 2: Satellitenbild, Stadtplan © Stadtvermessungsamt Frankfurt a. M., 08/2019  
 Seite 3: vier kleine Bildchen Aufgabe 5b © pixabay  
 Seite 3: Windrose Aufgabe 5c © pixabay  
 Seite 4: Deutschlandkarte © pixabay  
 Seite 5: Frankfurter Kreuz (gemeinfrei, wikimedia.com)  
 Seite 5: Stau © Umweltlernen in Frankfurt  
 Seite 5: vollgeparkte Straßenränder © pixabay  
 Seite 6: Hauptbahnhof Front © pixabay  
 Seite 6: von oben mit Gleisen: Thomas Wolf, www.foto-tw.de (CC BY-SA 3.0 DE)

Seite 7: Liniennetzplan © traffiQ Lokale Nahverkehrsgesellschaft Frankfurt a. M. mbH!

Seite 8: Ticketautomat, Schülerticket, Verkehrsinsel © Umweltlernen in Frankfurt

Seite 9: Kind auf Rad © pixabay

Seite 9: Familie auf Rad © pixabay

Seite 9: Grüngürtel-Radweg © Umweltlernen in Frankfurt

Seite 10: Radwegweiser, Richtungspfeile, roter Streifen © Umweltlernen in Frankfurt

Seite 10: Logo Radfahren in Frankfurt © Radfahrbüro der Stadt Frankfurt

Seite 11: Radfahrende Kindergruppe © Umweltlernen in Frankfurt

Seite 12: Beide Fotos laufende Kinder © pixabay

Seite 15: KinderWanderWeg © Umweltlernen in Frankfurt

Seite 16: Logo Stadtradeln © Klimabündnis

Seite 16: Logo KindemeilenKampagne © Klimabündnis



## Nachhaltig? Nachhaltig!



Der Autoverkehr hat viele negative Folgen: für das Klima, für die Umwelt und für unsere Gesundheit. Daher ist es gut, so oft wie möglich auf das Auto zu verzichten und stattdessen mit Bus und Bahn, mit dem Fahrrad, dem Roller oder zu Fuß unterwegs zu sein. Hast du Ideen, wie du andere davon überzeugen kannst, dabei mitzumachen? Hier zwei Ideen von uns:



### Tipp 1: Mach mit beim STADTRADELN

STADTRADELN ist ein Wettbewerb, bei dem Städte und Gemeinden Rad-Kilometer sammeln. Er findet jedes Jahr statt. 21 Tage lang geht es darum, möglichst viele Alltagswege klimafreundlich mit dem Fahrrad zurückzulegen. Alle geradelten Kilometer werden zusammengerechnet und so die fleißigste Radler-Gemeinde ermittelt.

Am STADTRADELN kannst du allein, mit deiner Familie oder mit deinem Verein teilnehmen. Auch Schulen können beim STADTRADELN unter der Aktion SCHULRADELN mitmachen.

Mehr Informationen zum STADTRADELN findest du hier:

<https://www.stadtradeln.de/frankfurt>

Informationen zum SCHULRADELN gibt es hier:

<https://www.stadtradeln.de/schulradeln>



### Tipp 2: Aktion Kindermeilen – grüne Meilen für das Weltklima

Während einer Aktionswoche rund ums Thema „Klima“ sollen in ganz Europa möglichst viele Wege klimafreundlich zurückgelegt werden. Für jede „Grüne Meile“ mit Bus, Bahn, Fahrrad oder zu Fuß gibt es einen Sticker fürs Sammelalbum. Am Ende des Aktionszeitraums sollen die gesammelten Grünen Meilen ausreichen, um den Ort zu erreichen, an dem die Weltklimakonferenz in diesem Jahr stattfindet. Du kannst alleine Meilen sammeln oder zusammen mit deiner Familie. Noch besser ist es, wenn deine Schulklasse oder gleich deine ganze Schule an der Aktion teilnimmt.



Eine Meile ist ein Längenmaß und entspricht etwa 1,6 Kilometern

Auf der jährlichen Weltklimakonferenz haben Politiker und Politikerinnen aus allen Ländern die Aufgabe, Maßnahmen gegen den Klimawandel zu beschließen.



→ **Hast du noch eigene Tipps und Ideen?**

**Dann schreibe sie in den Handabdruck auf der nächsten Seite.**

- Schneidet alle eure beschrifteten Handabdrücke aus und klebt sie auf ein Plakat.  
Das Plakat könnt ihr im Klassenraum oder im Flur in der Schule aufhängen.



**Das kannst du tun**

**Das kannst  
du gemeinsam  
mit anderen tun**

